Data presentazione: 04/08/1986 - Data: 26/07/2016 - n. PI0062441 - Richiedente FEDERICI GIORGIO

MODULARIO
F. - rig. rend. - 486

MOD A (Nuovo Catasto Edilizio Urbano)

MINISTERO DELLE FINANZE

DIREZIONE GENERALE DEL CATASTO E DEI SERVIZI TECNICI ERARIALI

Lire 300

NUOVO CATASTO EDILIZIO URBANO

(R. DECRETO-LEGGE 13 APRILE 1939, N. 652)

54

Planimetria dell'immobile situato nel Comune di PISA *Via* CIRO RAVENNA I2

Ditta DEMANIO DELLO STATO - RAMO LL.PP.

Allegata alla dichiarazione presentata all'Ufficio Tecnico Erariale di PISA

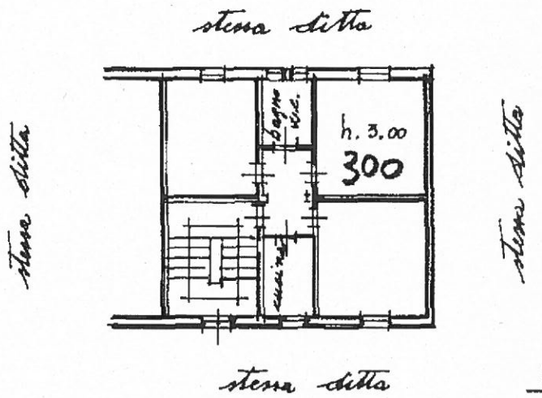

2° PIANO

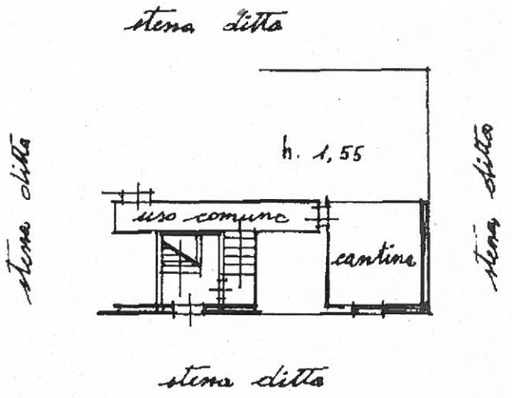

I° PIANO
SOTTOSTRADA

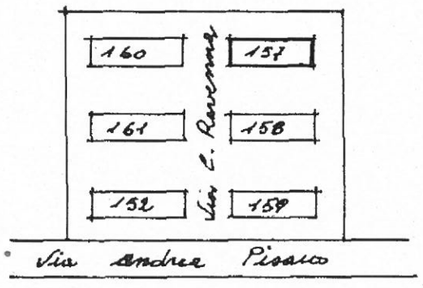

ORIENTAMENTO



SCALA DI I: 200

466

BIRINDELLI VITTORIA

SPAZIO RISERVATO PER LE ANNOTAZIONI D'UFFICIO

DATA

PROT. N° 4 AGO. 1986

2323

(Busta 2268)

FOGLIO 16

MAPPALE 157

SUB. 6

A

Compilata dal Geom. FRANCO GUERRI
(Titolo, nome e cognome del tecnico)

Iscritto all'Albo de

della Provincia di

DATA 15 LUGLIO 1986

Firma: Franco Guerri

ISTITUTO AUT. CASE POPOLARI - PISA

Catasto dei Fabbricati - Situazione al 26/07/2016 - Comune di PISA(G702) - < Foglio: 16 Particella: 157 - Subalterno 6 >
VIA ANDREA PISANO n. 10 piano: 2;

Data presentazione: 04/08/1986 - Data: 26/07/2016 - n. PI0062441 - Richiedente FEDERICI GIORGIO
Tot.schede: 1 - Formato di acq.: A3(297x419) - Fatt. di scala: 1:1
Ultima Planimetria in atti